



ava
2020310578
Istrii Okr.súdu BA 1 v odd.: Sa. vo vložke 1142/B

Obec Lučivná
Hlavná 33
059 31 Lučivná

V Košiciach, dňa 29.4.2022

VEC: OZNÁMENIE O ZAČATÍ prác a výkonu oprávnení vyplývajúcich z § 66 ods. 1 zákona č. 452/2021 Z. z. o elektronických komunikáciách v znení neskorších predpisov

Spoločnosť Orange Slovensko, a.s., IČO: 35697270, Metodova 8, 821 08 Bratislava ako držiteľ povolenia a prevádzkovateľ verejnej elektronickej komunikačnej siete v zmysle zákona č. 452/2021 Z. z. o elektronických komunikáciách v znení neskorších predpisov (ďalej len „ZEK“), v zastúpení M-TEL, s.r.o., IČO: 36 172961., so sídlom Južná trieda 68, Košice, týmto oznamuje začatie stavby a stavebných prác súvisiacich s realizáciou F2BTS Tunel Bôrik 615KO (ďalej len „stavba“).

Stavba bola povolená územným rozhodnutím č. 1216/2021/03-Hy zo dňa 03.11.2021 právoplatným dňa 27.12.2021, vydaným stavebným úradom Mestom Svit. Účelom a cieľom stavby je rozšírenie optickej trasy na optickú sieť z dôvodu zvýšenia jej prenosovej kapacity v danom okolí.

Stavba bude začatá dňa: 19.mája 2022 a bude realizovaná na nehnuteľnostiach: k.ú. Svit, p.č. KNC: 451/102, 534/2, 534/4, 534/6, 543/3, 543/4, 549/1, 549/2, 553/1, 553/186, p.č. KNE: 530/1, 533/8, 560/1, 1788/2, k.ú. Lučivná, p.č. KNC: 712/12, p.č. KNE: 542, 560/101, 560/102, k.ú. Mengusovce na p.č. KN E: 2074/81, 2074/89.

Za účelom realizácie stavby vstúpime na tieto nehnuteľnosti v nevyhnutnom čase a v nutnom rozsahu pre jej vybudovanie. Po ukončení stavebných prác budú nehnuteľnosti uvedené do predošlého stavu.

Realizátorom stavby pre spoločnosť Orange Slovensko, a.s. je spoločnosť M-TEL, s.r.o., p. Rafajlovič, e-mail: rafajlovic@mtel.sk, t.č.: 0910 549 520.

Vzhľadom na začatie prác by sme Vás chceli informovať, že v zmysle ust. § 21 ods. 1 a 2 ZEK č.452/2021 patria stavebníkovi - spoločnosti Orange Slovensko, a.s. v súvislosti s predmetnými nehnuteľnosťami viaceré oprávnenia a to v nasledovnom rozsahu:

Podnik (pozn. spoločnosť Orange Slovensko, a.s.) môže v nevyhnutnom rozsahu a ak je to vo verejnom záujme

a) zriaďovať a prevádzkovať verejné siete a stavať ich vedenia na cudzej nehnuteľnosti,

b) vstupovať v súvislosti so zriaďovaním, prevádzkovaním, opravami a údržbou vedení na cudziu nehnuteľnosť,

c) vykonávať nevyhnutné úpravy pôdy a jej porastu, najmä odstraňovať a oklesňovať stromy a iné porasty ohrozujúce bezpečnosť a spoľahlivosť vedenia, ak to po predchádzajúcej výzve neurobil vlastník alebo užívateľ pozemku

V zmysle ust. § 21 ods.1,2 ZEK Podnik, ktorý poskytuje verejnú sieť, je povinný pri výkone práv podľa odseku 1 počínať si tak, aby nespôsobil škodu na nehnuteľnostiach alebo porastoch, a ak sa jej nedá vyhnúť, aby ju obmedzil na najmenšiu možnú mieru. O začatí výkonu práva je povinný upovedomiť vlastníka alebo užívateľa dotknutej nehnuteľnosti najmenej 15 dní vopred. Z dôvodu havárie, výkonu práv podľa zmluvy o poskytovaní verejných služieb alebo poruchy na vedení môže podnik vstúpiť na cudziu nehnuteľnosť aj bez predchádzajúceho upovedomenia; v takom prípade upovedomi vlastníka alebo užívateľa bezodkladne

Na základe vyššie uvedených skutočností je spoločnosť Orange Slovensko, a.s. oprávnená zriadiť predmetnú stavbu, ktorej skutočná realizácia bola povolená príslušným stavebným úradom, o.i. aj na predmetných nehnuteľnostiach, a vlastníci resp. užívatelia dotknutých nehnuteľností sú povinní strpieť jej realizáciu a nebrániť spoločnosti Orange Slovensko, a.s. resp. jej dodávateľovi (realizátorovi stavby) v znení tejto stavby a vo vstupe na predmetné nehnuteľnosti.

Oznámenie o začatí výkonu prác a oprávnení, ktoré ste práve obdržali, je splnením oznamovacej povinnosti, ktorú je spoločnosť Orange Slovensko, a.s. povinná dodržať pred skutočným začatím prác na predmetných nehnuteľnostiach a pred začatím výkonu oprávnení vyplývajúcich z § 21 ods. 1 ZEK. Tento oznam bude taktiež vyvesený na verejne dostupnom mieste po dobu 15 dní spôsobom v mieste obvyklom.

Veríme, že sme dostatočne vysvetlili vzniknutú situáciu a nič nebude brániť v realizácii stavby spoločnosti Orange Slovensko, a.s. v zmysle právoplatného rozhodnutia stavebného úradu. V prípade otázok či doplnenia informácií kontaktujte realizátora uvedeného vyššie v ozname.

Ďakujeme za pochopenie pri nevyhnutných obmedzeniach počas stavebných prác!


Ing. P.Brondoš









Klad listov polohopisných plánov

L.3

L.2

L.1

LEGENDA:

-  Navrhovaná trasa
-  Existujúca trasa OK
-  Hranica katastra
-  Spojka, Rezerva na optickom kábli
-  Korugovaná chránička, prekopanie sp. plôch
-  Riadené a neriadene pretáčanie

„Mapový podklad © Úrad geodézie, kartografie a katastra Slovenskej republiky“

F2BTS Tunel Bôrik 0615KO
Mapa širších vzťahov



02/2021	
Ing. R. Nagy	A3
Výkres č.	1/1